



VERWALTUNGSKREIS FRUTIGEN-NIEDERSIMMENTAL

IN DER VERWALTUNGSREGION OBERLAND



Der Verwaltungskreis Frutigen-Niedersimmental besteht seit dem 1. Januar 2010 und gehört zur Verwaltungsregion Oberland.

Er umfasst eine Fläche von 785 km² und rund 40'000 ständige Einwohnerinnen und Einwohner verteilt auf 13 Gemeinden mit rund 40 öffentlich-rechtlichen Körperschaften (Burgergemeinden und -bäuernten, Schwellengemeinden, Kirchengemeinden).

FREUNDLICH
LÖSUNGSORIENTIERT
BÜRGERNAH
EFFIZIENT
WOHLWOLLEND
RATGEBEND
KOMPETENT
VERTRAUT



Aufsichtsbehörde

- Gemeinden und öffentlich-rechtliche Körperschaften
- Vormundschaftsrecht
- Koordination in ausserordentlichen Lagen
- Aufsichtsrechtliche Anzeigen

Bewilligungsbehörde

- Baubewilligungsverfahren
- Gastgewerbe
- Bodenrecht/
Grundstückverkäufe an Ausländer

Verwaltungsjustiz

- Beschwerdeverfahren

Ombudsfunktion

- Ansprechpartner für alle Fragen
- Verständigung der Zentralverwaltung

DIE BEREICHE UND
AUFGABEN DER
VERANTWORTLICHEN
DES REGIERUNGS-
STATTHALTERAMTES

DIE ORGANISATION SEIT 2010

Regierungsstatthalter

- Führung/Koordination
- Entscheide/Einspracheverhandlungen
- Ombudsperson
- Bäuerliches Bodenrecht /ausserordentliche Lagen

Stellvertretung des Regierungsstatthalters

- Rechtsauskünfte
- Koordination Beschwerdeverfahren
- Gemeindenaufsicht

Bauen / Finanzen

- Baubewilligungsverfahren
- Finanzen
- Abstimmungen und Wahlen














Kanzlei

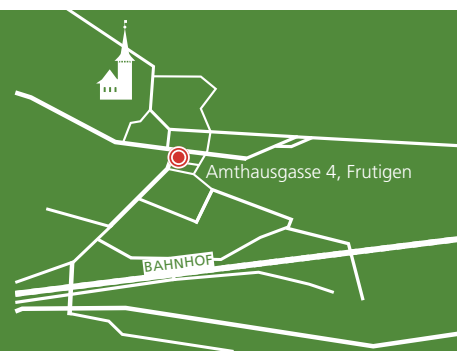
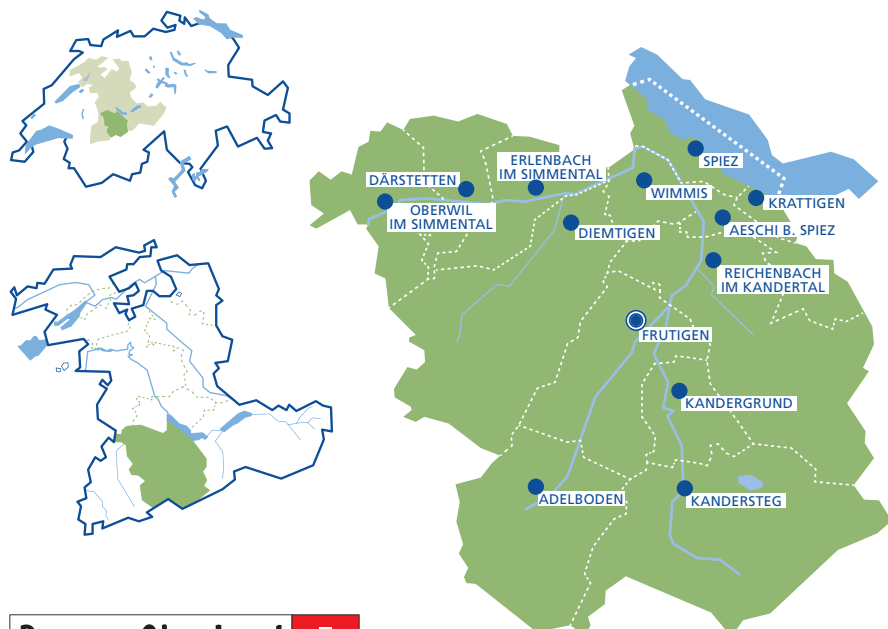
- Gastgewerbe
- Inventar
- Archiv
- Vormundschaft

Stabsdienste

- Bäuerliches Bodenrecht
- Grundstückverkäufe an Ausländer
- Stabsarbeit

ÜBERSICHT ÜBER DIE GEMEINDEN DES VERWALTUNGSKREISES FRUTIGEN-NIEDERSIMMENTAL

Gemeinden	Fläche	Einwohnerzahl gerundet	Höhe des Dorfes	Höchster Punkt	Zwei Besonderheiten
 Adelboden	88,2 km ²	3600	1350 m	3243 m Grossstrubel	Engstligenfälle, Weltcup-Riesenslalom piste
 Aeschi bei Spiez	31,0 km ²	2050	850 m	2777 m Schwalmere	grösste Lama- und Alpakakolonie Europas, ältestes Gasthaus des Berner Oberlandes aus dem Jahr 1531
 Därstetten	32,8 km ²	860	758 m	2060 m Schibespitz	Knutti-Haus, Quelle mit Heilwasser
 Diemtigen	130,0 km ²	2140	809 m	2652 m Männliflüh	grösste Alpwirtschaftsgemeinde der Schweiz, fünftgrösste Gemeinde im Kanton Bern
 Erlenbach im Simmental	36,7 km ²	1750	700 m	2190 m Stockhorn	1000-jährige romanische Kirche, Dorfbild ist national geschützt
 Frutigen	71,8 km ²	6700	800 m	2609 m Winterhorn	Tropenhaus Frutigen, «Hydraulic-Valley»
 Kandergrund	32,1 km ²	820	800 m	2862 m Dündenhorn	drei Kohlebergwerke während dem 2. Weltkrieg in Betrieb, Blausee mit alpiner Bioforellenzucht
 Kandersteg	133,9 km ²	1280	1174 m	3698 m Balmhorn	theravada-buddhistisches Waldkloster, Pfadfinderzentrum «Kandersteg International Scout Centre»
 Krattigen	6,0 km ²	980	750 m	1595 m Greberegg	hat 1,9 km Seeufer am Thunersee, erste ISO-zertifizierte Gemeinde
 Oberwil im Simmental	46,0 km ²	800	836 m	2165 m Bürglen	mehrere prähistorische Höhlen in der Gsässfluh, Simmentaler Hausweg führt von Wimmis bis an die Lenk
 Reichenbach	125,8 km ²	3480	700 m	3623 m Morgenhorn	seit 1910 kann von der Talstation Mülänen mit der Niesenbahn auf den Niesen gefahren werden, über 250 km Wanderwege im Kiental
 Spiez	16,8 km ²	12 630	607 m	852 m Hondrichhügel	Schloss Spiez und über 1000-jährige frühromanische Schlosskirche, einer der höchsten Rebberge nördlich der Alpen
 Wimmis	22,4 km ²	2310	629 m	2394 m Fromberghore	Schloss Wimmis, ab 1803 bis 31.12. 2009 Amtssitz des Niedersimmentals



**Regierungsstatthalteramt
Frutigen-Niedersimmental
Amthausgasse 4
Postfach 61
3714 Frutigen**

Tel. +41 (0)33 67111 73
Fax +41 (0)33 67111 09

Öffnungszeiten Montag bis Freitag
08.00–11.45 und 13.30–16.30 Uhr

www.be.ch/regierungsstatthalter