

An die Grundeigentümerinnen
und Grundeigentümer
der Gemeinde Därstetten

Spiez, September 2022

Orientierungsschreiben der Amtlichen Vermessung Därstetten Los 6

Der Gemeinderat von Därstetten hat die Aufarbeitung der alten grafischen Grundbuchvermessung beschlossen und das Vermessungsbüro Häberli + Toneatti AG Spiez mit der Erneuerung der amtlichen Vermessung (Los 6) beauftragt. Die Arbeiten werden mit Unterstützung der Partnerbüros der Geogrid-Gruppe durchgeführt.

Der Perimeter der Vermessungsarbeiten umfasst die noch nicht im AV93-Standard vermessenen Ortsteile von Därstetten. Ein Plan ist auf der Website www.ht-geo.ch aufgeschaltet, kann bei der Gemeindeverwaltung Därstetten eingesehen werden und liegt dem Schreiben bei.

Die Erneuerung der amtlichen Vermessung läuft in verschiedenen Arbeitsschritten ab:

- Erstellen/Erneuern des Fixpunktnetzes
- Neuaufnahme älterer Gebäude (älter als ca. 5 Jahre)
- Revision der Eigentums Grenzen längs dem öffentlichen Gewässer „Simme“
- Vereinzelte Stützpunktmessung von Grenzpunkten
- Durch die Eigentümer gewünschte Vermarkungsrevisionen (freiwillig)
- Noch vorhandene Teilgrundstücke werden aufgehoben
- Planaufgabe, Genehmigung, Grundbucheintrag

Zur Ausführung dieser Arbeiten müssen die Grundstücke betreten werden. Die Mitarbeitenden des Vermessungsbüros sind bestrebt, die Bewohner und Grundeigentümer möglichst wenig zu stören und die Kulturen zu schonen.

Bei dieser Erneuerung kommt keine Vermarkungsrevision zur Anwendung.

Sie als Grundeigentümer und Grundeigentümerin haben jedoch die Möglichkeit, auf Wunsch fehlende Grenzpunkte im Zusammenhang mit den Erneuerungsarbeiten durch uns rekonstruieren und neu vermarken zu lassen. Die dadurch entstehenden Kosten sind durch die Grundeigentümer und Grundeigentümerinnen zu tragen. In der nachfolgenden Tabelle sind die Pauschalpreise pro Grenzpunkt nach Versicherungsart ersichtlich.

Rekonstruktion von fehlenden Grenzpunkten (auf Wunsch der Grundeigentümer/innen).

| | | |
|---|------|--------|
| Rekonstruktion pro GP inkl. Vermarkung (Granitmarkstein) exkl. MwSt. | CHF. | 215.00 |
| Rekonstruktion pro GP inkl. Vermarkung (Messingbolzen) exkl. MwSt. | CHF. | 125.00 |
| Rekonstruktion pro GP ohne Vermarkung (Markierung z.B. mit Nagel/Pfahl) exkl. MwSt. | CHF. | 95.00 |

Weiter weisen wir Sie darauf hin, dass kleinere Grenzbegradigungen mit einer Neuvermessung durchgeführt werden können. Bitte melden Sie sich dazu bei uns.

Danke für das Verständnis und Ihre Mithilfe.

⇒ Wir bitten Sie, Ihre Mieter oder Pächter über die Arbeiten zu informieren.

Für Fragen und Anliegen stehen Ihnen Peter Dütschler, Nachführungsgeometer vom Vermessungsbüro Häberli + Toneatti AG und Stefan Hodel, Projektleiter vom Vermessungsbüro Gerber AG zur Verfügung.

Freundliche Grüsse



Stefan Hodel
Projektleiter

Gerber AG
Hübelistrasse 13
3770 Zweisimmen
033 722 13 06

s.hodel@geo-gerber.ch



Peter Dütschler
Nachführungsgeometer

Häberli + Toneatti AG
Oberlandstrasse 13
3700 Spiez

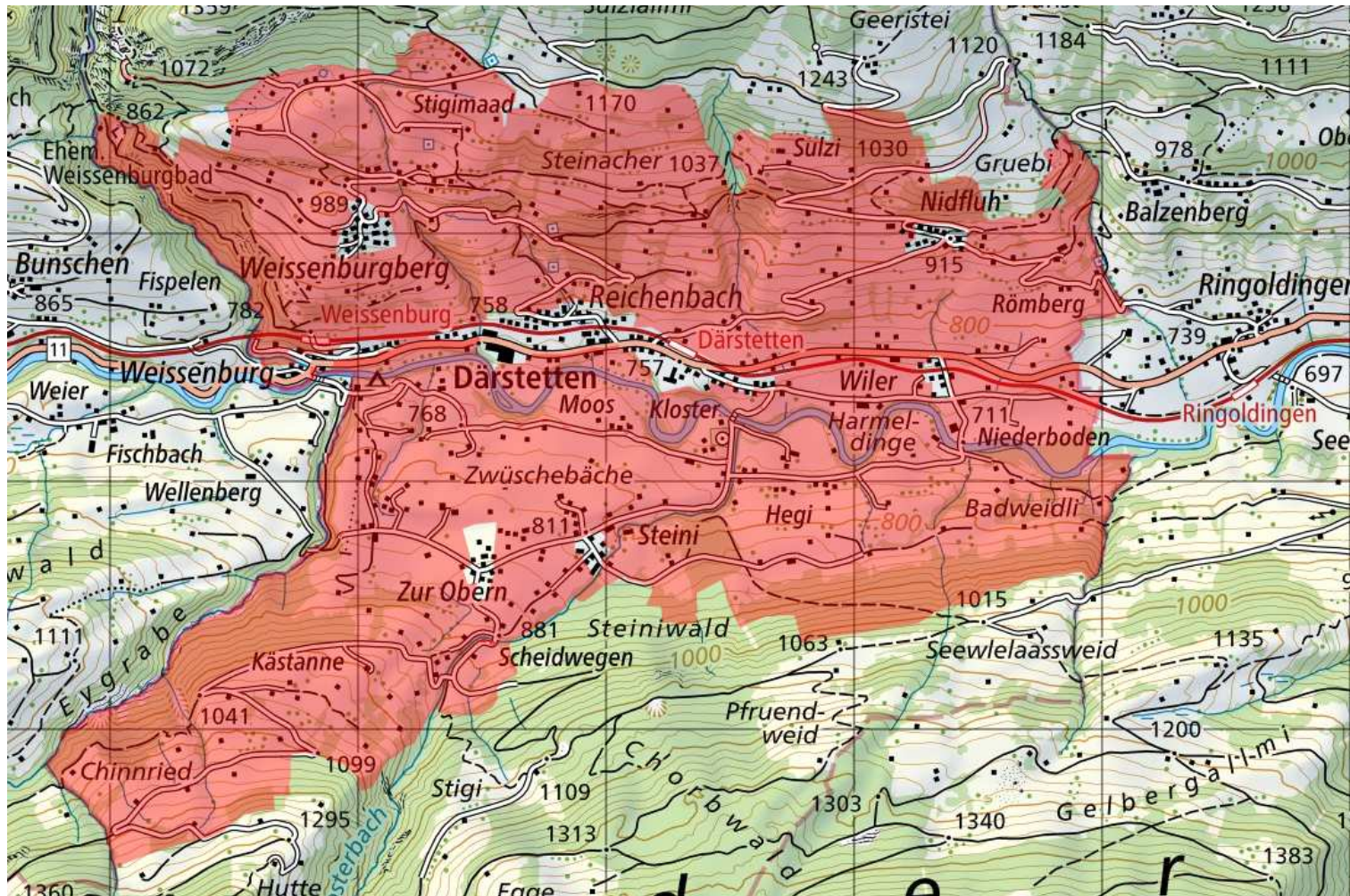
p.duetschler@ht-geo.ch

HÄBERLI+TONEATTI

Geomatik und Bauvermessung

Erneuerung Los 6

Der Bearbeitungsperimeter ist im folgenden Bild rot eingefärbt.




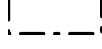
Gemeinde Därstetten

KE Los 6

Masstab 1:25000



Legende

-  = Perimeter Los 6
-  = Gemeindegrenze

